



AUTOUR DU LAC AU DUC

Communauté de Communes de Ploërmel - 56




Vélo Promenades

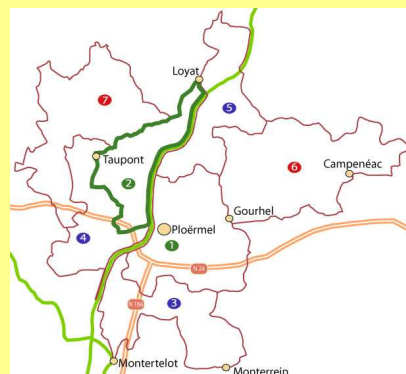


Départ : Ancienne gare de Ploërmel



Difficulté

-  Facile
-  Modéré
-  Soutenu



Après cent ans de gloire pour le transport de marchandises et de voyageurs, l'ancienne voie ferrée Questembert-Mauron est aujourd'hui réaménagée en piste réservée aux randonneurs non motorisés.

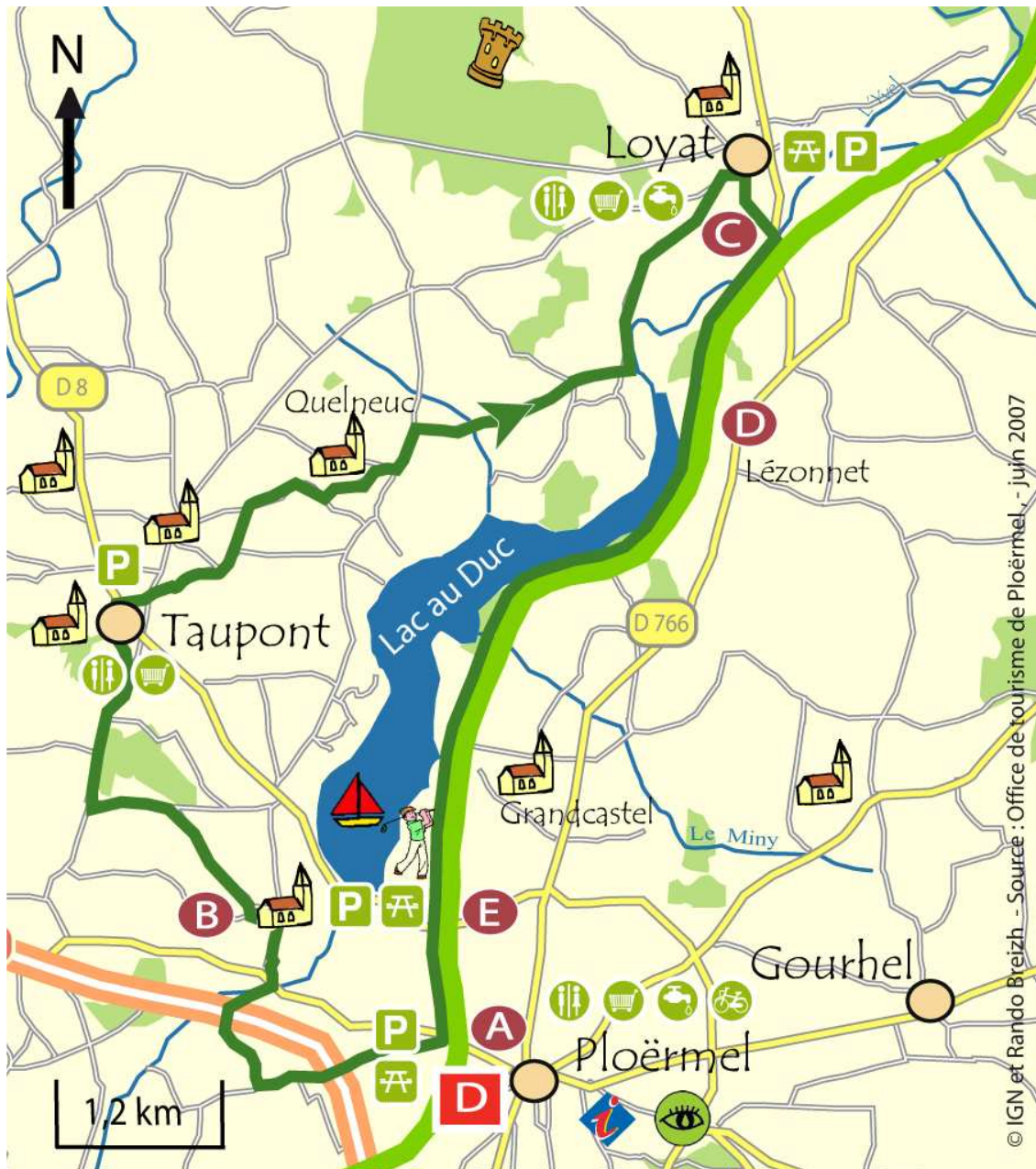
L'ancienne gare de Ploërmel, construite en 1880, est désormais le point

de départ de plusieurs vélo promenades.

Non loin de là, un ancien gué romain serait à l'origine du Vieux Bourg de Taupont. Son église et son calvaire surplombent encore la rivière Yvel.

Loyal, le village des sorciers vous enchantera avec ses fontaines et ses chapelles.

Aménagé par les moines de Saint Gildas de Rhuys, puis acheté par les ducs de Bretagne en 1257, le Lac au Duc est devenu une magnifique base de loisirs. Le golf, les loisirs nautiques et la randonnée voisinent avec la pêche, le manoir du clos Hazel et le Circuit des Hortensias.



© IGN et Rando Breizh - Source : Office de tourisme de Ploërmel - juin 2007

LEGENDE

- | | | | | | | | |
|---|--------------------------|---|---------------------|---|---------------------|---|------------------|
|  | Manoir, monument |  | Terrain de golf |  | Tous commerces |  | Alimentation eau |
|  | Eglise, chapelle |  | Activités nautiques |  | Toilettes |  | Parking voitures |
|  | Sites, curiosités à voir |  | Location de vélos |  | Aire de pique nique |  | Point de départ |

En chemin ...

Km 0 - Départ : L'ancienne gare de Ploërmel

En partant par le rond point de la route de Lorient, tourner à gauche devant l'hôtel - restaurant « Le Saint Marc ».

(A) Ploërmel : Fondée au 6ème siècle par St Armel, la ville fut prospère au moyen âge en devenant résidence des ducs de Bretagne.

A voir : l'église St Armel (15ème et 16ème siècle), l'horloge astronomique du frère Bernardin, le cloître des Carmes, la vieille ville et ses maisons à pans de bois.

Km 3.2 - Après la traversée de l'Yvel au Pont Neuf (ancien pont !), rejoindre le Vieux Bourg de TAUPONT.

(B) Le Vieux Bourg : Il s'agissait, à l'origine, du premier village de Taupont qui contrôlait un gué sur la rivière. L'église St Golven et son calvaire sont inscrits aux Monuments Historiques depuis 1925. A l'intérieur, le grand retable du 17ème siècle a obturé une verrière. A noter la chapelle latérale réservée aux seigneurs de Lambilly. En contrebas, le puits date du 12ème siècle.

Km 6.4 - Traverser TAUPONT

Km 12.8 - Rejoindre le bourg de LOYAT

(C) Loyat : C'est le pays des sorciers. Une fontaine sur la lande de Tréguier en témoigne. La légende raconte que les jeunes gens qui allaient s'y amuser la nuit pouvaient rencontrer de belles ensorceleuses et disparaître à jamais.

A voir : Les zones humides du lac - Lieu privilégié de nidification des oiseaux migrateurs et d'observation de la nature. Cette partie du lac est également consacrée à la pêche et à la chasse.

A voir : **(D) Le manoir de Lézonnet** - L'ancien manoir féodal (aujourd'hui propriété privée) présente encore une tour de guet, une entrée et une chapelle domestique.

Km 18 - (E) Le circuit des hortensias - L'une des plus belles promenades de Bretagne intérieure présente un circuit botanique de près de 5000 hortensias, une vue permanente sur le Lac au Duc, le manoir du Clos Hazel (propriété privée - 16ème siècle) et des espaces verts dédiés au golf, à la pêche, aux loisirs nautiques et à la flânerie.
Pratique : Un arboretum de 800 m et une boucle de 3 Km sont accessibles à tous gratuitement toute l'année

Km 20.1 - Retour à l'ancienne gare



Maison des Marmousets



Pont Neuf



Taupont, vieux bourg



Voie verte

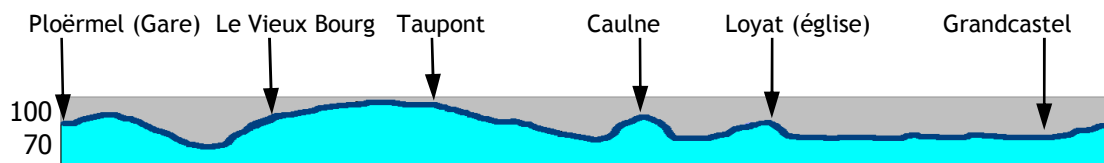


Vue du circuit des hortensias



Hydrangea Macrophylla

PROFIL DE LA PROMENADE



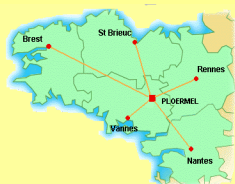
LES VELO PROMENADES®

Ce sont des boucles de promenades qui permettent de partir à la découverte du patrimoine local et de profiter des services de proximité. Elles empruntent les petites routes communales, mais ne sont pas prioritaires sur les véhicules à moteur (Prudence !). A chaque fois que cela est possible, elles cheminent sur les itinéraires en site propre réservés aux circulations non motorisées (exemple : les voies vertes). Le balisage est complet tout au long du parcours. Un document pratique est disponible auprès de l'Office du Tourisme et des prestataires de services concernés par cette activité (hébergeurs, loueurs ou réparateurs de vélo).

Les VELO PROMENADES® ont été créées à l'initiative de la communauté de communes de Ploërmel et de l'Office du Tourisme de Ploërmel « Terres de Légendes ». Elles permettent de mieux découvrir les communes de Ploërmel, Gourhel, Campénéac, Loyat, Taupont, Montertelot et Monterrein. **Bonnes promenades à vélo !** © Vélo promenades est une marque déposée de l'association Rando Breizh.

D'autres vélo promenades existent, procurez vous vite le dépliant pratique !

- ❶ Ploërmel-Gourhel : 20 km. Facile. Départ : ancienne gare de Ploërmel
- ❷ Montertelot-Monterrein : 28 km. Modéré. Départ : bourg de Montertelot
- ❸ Taupont-Guillac : 27 km. Modéré. Départ : église de Taupont
- ❹ Loyat : 27 km. Modéré. Départ : place de l'église à Loyat (**réservée aux VTT/VTC**)
- ❺ Campénéac-Gourhel : 30 km. Soutenu. Départ : bourg de Campénéac
- ❻ Taupont-Helléan : 35 km. Soutenu. Départ : église de Taupont



Venir se promener à vélo sur la Communauté de Communes de Ploërmel

N 24 depuis Rennes et Lorient
N 166 depuis Vannes,
D 766 depuis Dinan et Saint Malo



Connaître la météo avant de partir ?
Météo France au 32 50 (0,34 €/min)

Découvrez d'autres vélo promenades en Bretagne : www.randobreizh.com



Office de Tourisme de PLOËRMEL « Terres de Légendes »
5 rue du Val, 56800 PLOËRMEL, tél. 02 97 74 02 70, fax. 02 97 73 31 82
E-mail : ot.ploermel@wanadoo.fr / Internet : www.ploermel.com



Pays Touristique de l'Oust à Brocéliande
35 rue de la gare, 56800 PLOËRMEL, www.oust-broceliande-vacances.com



Amicale Cyclotouriste de Ploërmel (Fédé. Française de cyclotourisme)
Rue du 8 mai 1945, 56800 PLOËRMEL, 02 97 74 38 48

Des petites recommandations simples et utiles...

1. Avant de partir, vérifiez l'état de votre vélo et munissez vous d'une trousse de réparation
2. Prévoyez un en-cas et de l'eau
3. Pour votre sécurité et celle des autres, respectez le code de la route, roulez bien à droite et en file indienne. Le port du casque est recommandé.
4. La campagne est fragile. Vous la préserverez en utilisant les poubelles à votre disposition tout au long du parcours.